

CONSULTA DESCRIPTIVA Y GRÁFICA DE DATOS CATASTRALES BIENES INMUEBLES DE NATURALEZA RÚSTICA

Municipio de PUENTE VIESGO Provincia de CANTABRIA

REFERENCIA CATASTRAL DEL INMUEBLE
39056A00800120000PB

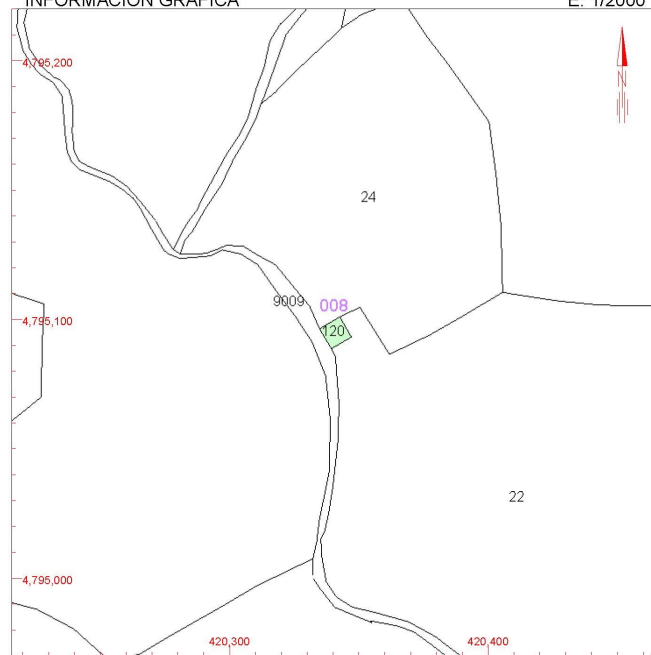
DATOS DEL INMUEBLE

LOCALIZACIÓN	
Polígono 8 Parcela 120	
LA SIERRA DEL TRONCO. PUENTE VIESGO [CANTABRIA]	
USO LOCAL PRINCIPAL	AÑO CONSTRUCCIÓN
Agrario [Improductivo 00]	--
COEFICIENTE DE PARTICIPACIÓN	SUPERFICIE CONSTRUIDA (m ²)
100,000000	--

DATOS DE LA FINCA A LA QUE PERTENECE EL INMUEBLE

SITUACIÓN		
Polígono 8 Parcela 120		
LA SIERRA DEL TRONCO. PUENTE VIESGO [CANTABRIA]		
SUPERFICIE CONSTRUIDA (m ²)	SUPERFICIE SUELO (m ²)	TIPO DE FINCA
0	81	--

INFORMACIÓN GRÁFICA E: 1/2500



Este documento no es una certificación catastral, pero sus datos pueden ser verificados a través del 'Acceso a datos catastrales no protegidos' de la SEC.

- 420,400 Coordenadas U.T.M. Huso 30 ETRS89
- Límite de Manzana
- Límite de Parcela
- Límite de Construcciones
- Mobiliario y aceras
- Límite zona verde
- Hidrografía

Miércoles, 13 de Enero de 2016

CONSULTA DESCRIPTIVA Y GRÁFICA DE DATOS CATASTRALES BIENES INMUEBLES DE NATURALEZA RÚSTICA

Municipio de PUENTE VIESGO Provincia de CANTABRIA

REFERENCIA CATASTRAL DEL INMUEBLE
39056A00800020000PH

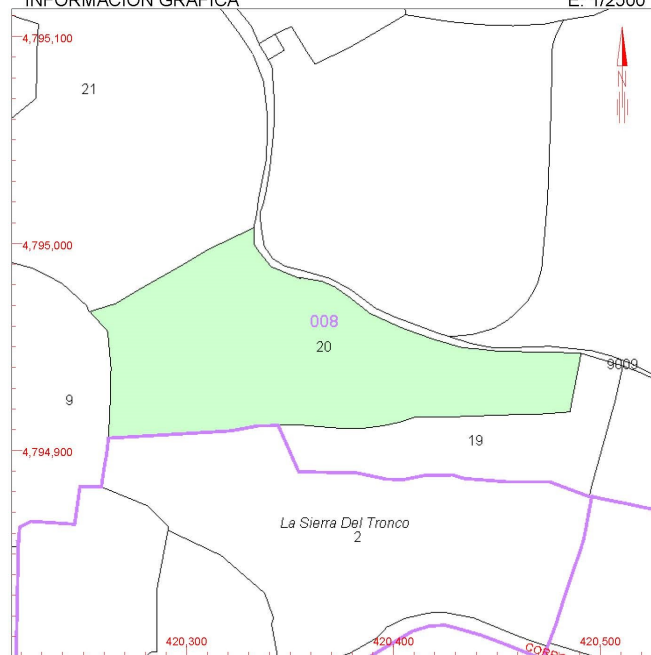
DATOS DEL INMUEBLE

LOCALIZACIÓN	
Polígono 8 Parcela 20	
LA SIERRA DEL TRONCO. PUENTE VIESGO [CANTABRIA]	
USO LOCAL PRINCIPAL	AÑO CONSTRUCCIÓN
Agrario [Prados o praderas 04]	--
COEFICIENTE DE PARTICIPACIÓN	SUPERFICIE CONSTRUIDA (m ²)
100,000000	--

DATOS DE LA FINCA A LA QUE PERTENECE EL INMUEBLE

SITUACIÓN		
Polígono 8 Parcela 20		
LA SIERRA DEL TRONCO. PUENTE VIESGO [CANTABRIA]		
SUPERFICIE CONSTRUIDA (m ²)	SUPERFICIE SUELO (m ²)	TIPO DE FINCA
0	13.236	--

INFORMACIÓN GRÁFICA E: 1/2500



Este documento no es una certificación catastral, pero sus datos pueden ser verificados a través del 'Acceso a datos catastrales no protegidos' de la SEC.

- 420,500 Coordenadas U.T.M. Huso 30 ETRS89
- Límite de Manzana
- Límite de Parcela
- Límite de Construcciones
- Mobiliario y aceras
- Límite zona verde
- Hidrografía

Miércoles, 13 de Enero de 2016



GOBIERNO DE ESPAÑA

MINISTERIO DE HACIENDA Y ADMINISTRACIONES PÚBLICAS

SECRETARÍA DE ESTADO DE HACIENDA

DIRECCIÓN GENERAL DEL CATASTRO



CONSULTA DESCRIPTIVA Y GRÁFICA DE DATOS CATASTRALES BIENES INMUEBLES DE NATURALEZA RÚSTICA

Municipio de PUEBLO VIEGO Provincia de CANTABRIA

REFERENCIA CATASTRAL DEL INMUEBLE
39056A008000220000PA

DATOS DEL INMUEBLE

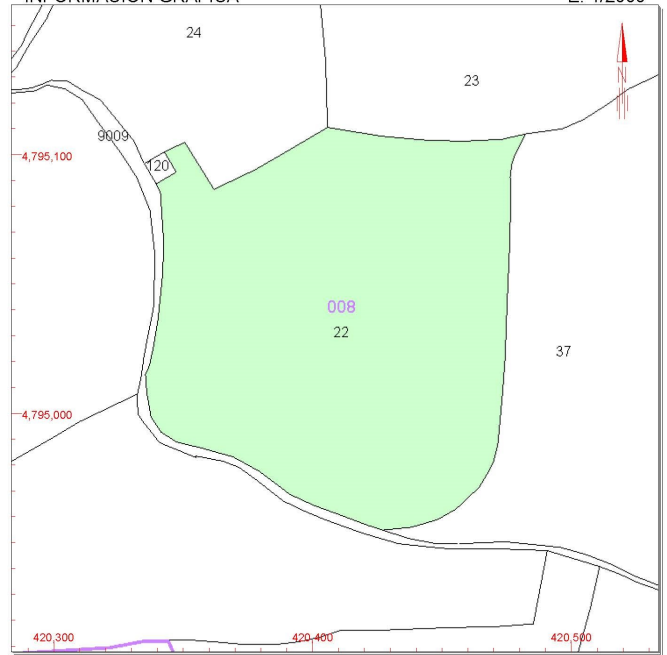
LOCALIZACIÓN	
Polígono 8 Parcela 22	
LA SIERRA DEL TRONCO. PUEBLO VIEGO [CANTABRIA]	
USO LOCAL PRINCIPAL	AÑO CONSTRUCCIÓN
Agrario [Prados o praderas 04]	--
COEFICIENTE DE PARTICIPACIÓN	SUPERFICIE CONSTRUIDA (m ²)
100,000000	--

DATOS DE LA FINCA A LA QUE PERTENECE EL INMUEBLE

SITUACIÓN		
Polígono 8 Parcela 22		
LA SIERRA DEL TRONCO. PUEBLO VIEGO [CANTABRIA]		
SUPERFICIE CONSTRUIDA (m ²)	SUPERFICIE SUELO (m ²)	TIPO DE FINCA
--	18.800	--

INFORMACIÓN GRÁFICA

E: 1/2000



Este documento no es una certificación catastral, pero sus datos pueden ser verificados a través del 'Acceso a datos catastrales no protegidos' de la SEC.

- 420,500 Coordenadas U.T.M. Huso 30 ETRS89
- Límite de Manzana
- Límite de Parcela
- Límite de Construcciones
- Mobiliario y aceras
- Límite zona verde
- Hidrografía

Miércoles, 13 de Enero de 2016